

石垣島トライアスロン大会2025

2025年4月13日(日)



TRIATHLON
ISHIGAKI
YAEYAMA ISLANDS

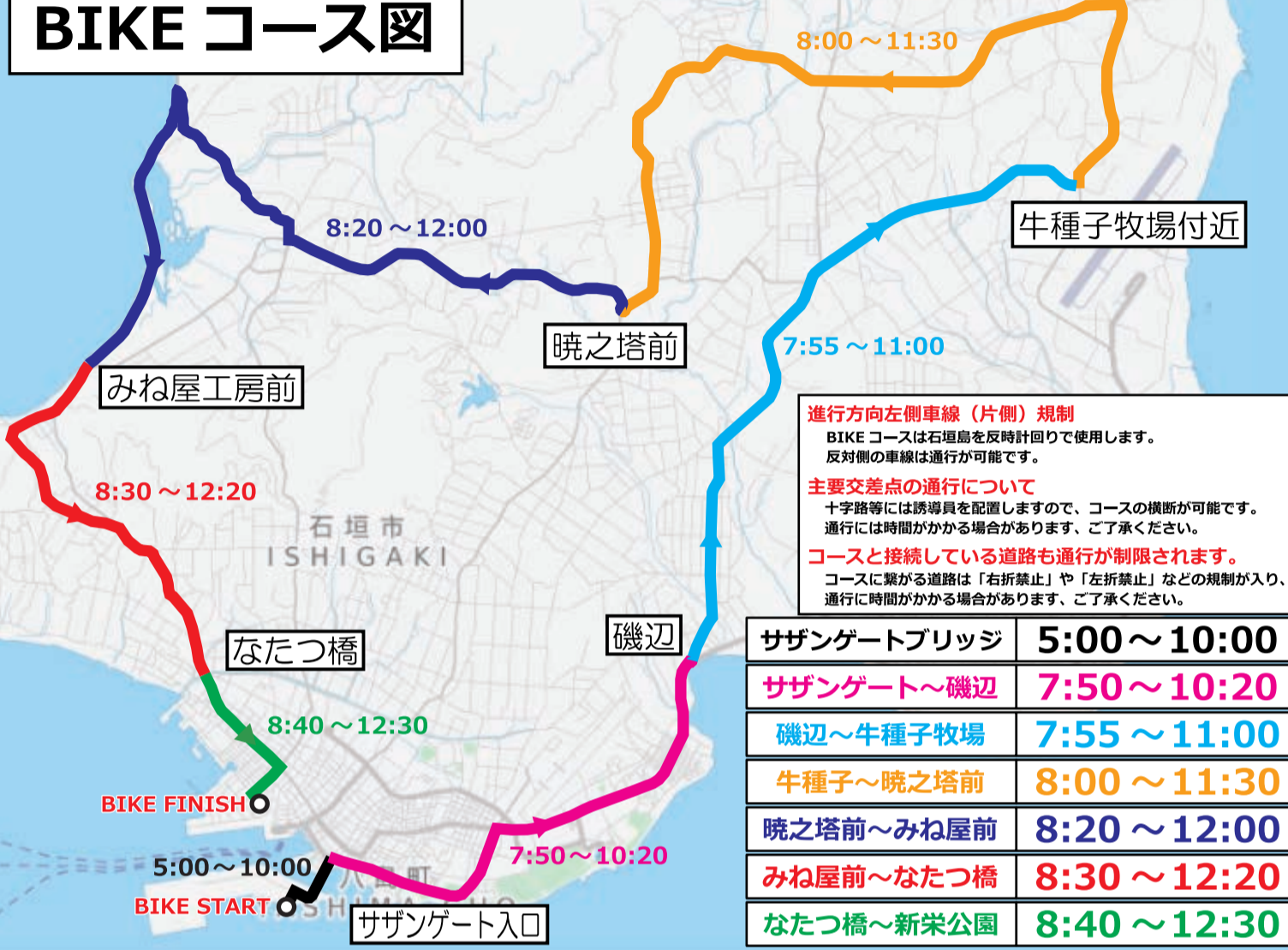


BIKEコース図・交通規制時間

規制時間 **7:50~12:30**

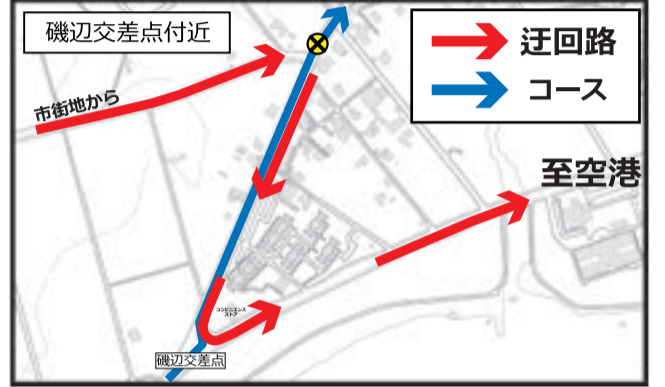
※場所によって規制時間が異なります。

BIKEコース図



空港へ向かう場合

規制中に空港へ向かう場合は、磯辺交差点~白保経由での移動をお勧めします。



新栄公園・市民会館周辺

市立図書館⇔竹富町役場の道路は相互通行可能です。



RUNコース図・交通規制時間

規制時間 **8:40~14:00**

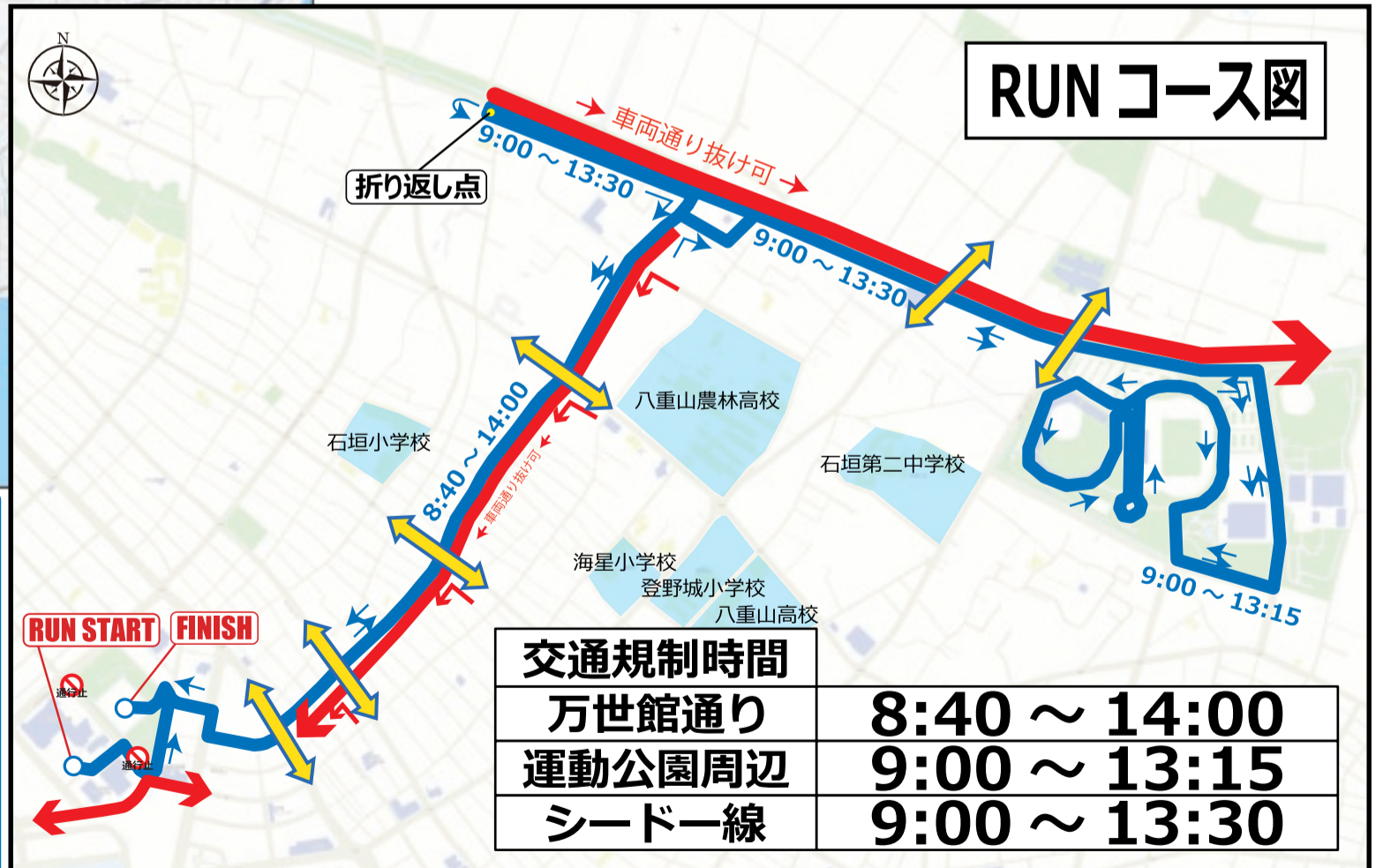
※場所によって規制時間が異なります。

広域MAP



- RUN コース
- コース横断可能
※レース状況により横断するまでに時間が掛かります。スタッフの誘導に従って横断をお願い致します。
- 車両迂回経路

RUNコース図



万世館通りは西側の片側1車線を使用します。シードー線は南側の片側1車線を使用します。その他もRUNコースは片側車線を使用し、反対側の車線は車両の通行が可能です。新栄公園・旧市役所周辺は通り抜け出来ない箇所がいくつかありますのでご注意ください。



多大なご迷惑をおかけしますが、安全な大会運営へのご協力をお願いします。

石垣島トライアスロン大会事務局 ☎ 0980-87-0085 (平日 9:00 ~ 17:00)